




# Terrains

	<p>ZA de Villers-Bocage Les Noires Terres 14310 VILLERS-BOCAGE <a href="#">Lien Google Maps</a></p>	<ul style="list-style-type: none"> <li>• Accès direct A84 : 43-44             <ul style="list-style-type: none"> <li>• Village étape</li> <li>• Fibre Optique</li> </ul> </li> <li>• Assainissement collectif</li> <li>• + de 80 entreprises Présentes dans la ZA</li> <li>• Découpage à la demande selon le projet</li> </ul>	<p>~ <b>7 hectares</b> 3 ilots de 9 246 m<sup>2</sup> à plus de 4 hectares + 2 235 m<sup>2</sup></p>	<p>En savoir plus</p>
	<p>ZA de Val-d'Arry Tournay-sur-Odon 14210 Val-d'Arry <a href="#">Lien Google Maps</a></p>	<ul style="list-style-type: none"> <li>• Accès direct A84 : 45</li> <li>• Fibre optique</li> <li>• Nouvelle Zone d'activité, livraison 2019             <ul style="list-style-type: none"> <li>• 7 parcelles</li> </ul> </li> <li>• Déjà 3 projets d'implantation</li> </ul>	<p>~ <b>3,5 hectares</b> 4 parcelles :             <ul style="list-style-type: none"> <li>• 3 052 m<sup>2</sup></li> <li>• 3 340 m<sup>2</sup></li> <li>• 10 010 m<sup>2</sup></li> <li>• 17 854 m<sup>2</sup></li> </ul> </p>	<p>En savoir plus</p>
	<p>ZA de SEULLINE – Eco 5 L'embranchement – Coulvain 14260 SEULLINE <a href="#">Lien Google Maps</a></p>	<ul style="list-style-type: none"> <li>• Accès direct A84 : 42</li> <li>• Fibre Optique</li> <li>• + de 10 entreprises présentes dans la ZA</li> </ul>	<p>&lt; <b>1 hectare</b> 1 parcelle 6 661 m<sup>2</sup></p>	<p>En savoir plus</p>